

TEGNFORKLARING

SAMFERDSELSANLEGG OG TEKNISK INFRASTRUKTUR (PBL § 12-5, nr 2)

-  Kjøreveg - V
-  Gang-sykkelveg - GSV
-  Gatetun - VM

GRØNNSTRUKTUR (PBL § 12-5, nr 3)


-  Friområde

HENSYNSOMER (PBL § 12-6)

FARESONE

-  Høyspenningsanlegg (inkl Høyspentkabler)




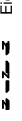
SIKRINGSONE

-  Frisikt H140

SONE MED SÆRLIG ANGITTE HENSYN

 Bevaring kulturmiljø

LINJESYMBOLER

-  Plangrense
-  Regulert tomtegrense
-  Eiendomsgrense som skal oppheves
-  Grense for arealformål



Kilde: Geovekst FKB-data
 Koord.system: Euref89 UTM sone 32
 Uttreksdato basisdata:

Målestokk 1:500 (A3)

MINDRE ENDRING 1621200302 Reksterberg boligområde

Målestokk:	Ørland kommune		
Kartblad:	Ørland kommune		
Forlagsstiller:	Ørland kommune		
Date:	04.06.2020	Saksnr.:	20/66
Saksbehandling i følge plan- og bygningsloven	Dato	13.10.2020	INAMIT
Behandling i det faste utvalget for plansaker	Plan utarbeidet av: Ørland kommune /bpa		
ØRLAND KOMMUNE		Saksbehandler: BRIPAU	
		Ephone: 203237	